



## **Besluit van de Vlaamse Regering over het peilbeheer op onbevaarbare waterlopen en grachten**

### **Rechtsgronden**

Dit besluit is gebaseerd op:

- de wet van 28 december 1967 betreffende de onbevaarbare waterlopen, artikel 21, vervangen bij het decreet van 26 april 2019;
- het decreet van 5 april 1995 houdende algemene bepalingen inzake milieubeleid, artikel 16.3.9, zoals ingevoegd bij het decreet van 21 december 2007, en gewijzigd bij de decreten van 25 mei 2012 en 8 juni 2018.

### **Vormvereisten**

De volgende vormvereisten zijn vervuld:

- De Inspectie van Financiën heeft positief advies gegeven op 29/11/2022.
- De MINA-raad, de SALV en de SERV hebben advies gegeven op 06/02/2023.
- De Raad van State heeft advies 73.280/1 gegeven op 18/04/2023, met toepassing van artikel 84, §1, eerste lid, 2°, van de wetten op de Raad van State, gecoördineerd op 12 januari 1973.

### **Motivering**

Dit besluit is gebaseerd op het volgende motief:

- Het stroomgebiedbeheerplan, de Blue Deal en het Vlaams klimaatadaptatieplan bevatten acties om de verdroging in Vlaanderen aan te pakken, waaronder de ontwikkeling van een instrument peilbeheer.


### **Juridisch kader**

Dit besluit sluit aan bij de volgende regelgeving:

- het decreet van 21 oktober 1997 betreffende het natuurbehoud en het natuurlijk milieu;
- het decreet van 18 juli 2003 betreffende het integraal waterbeleid, gecoördineerd op 15 juni 2018;
- de bijzondere wet van 8 augustus 1980 tot hervorming der instellingen, artikel 20.

### **Initiatiefnemer**

Dit besluit wordt voorgesteld door de Vlaamse minister van Justitie en Handhaving, Omgeving, Energie en Toerisme.



Na beraadslaging,

DE VLAAMSE REGERING BESLUIT:

Hoofdstuk 1. Wijzigingen van het besluit van de Vlaamse Regering van 12 december 2008 tot uitvoering van titel XVI van het decreet van 5 april 1995 houdende algemene bepalingen inzake milieubeleid

**Artikel 1.** Aan artikel 21 van het besluit van de Vlaamse Regering van 12 december 2008 tot uitvoering van titel XVI van het decreet van 5 april 1995 houdende algemene bepalingen inzake milieubeleid, het laatst gewijzigd bij het besluit van de Vlaamse Regering van 20 januari 2023, wordt een punt 31° toegevoegd, dat luidt als volgt:

"31° artikel 21, 3°, van de wet onbevaarbare waterlopen, voor de onbevaarbare waterlopen en hun aanhorigheden én voor de publieke grachten en hun aanhorigheden."

**Art. 2.** Aan artikel 25 van hetzelfde besluit, vervangen bij het besluit van de Vlaamse Regering van 30 april 2009 en het laatst gewijzigd bij het besluit van de Vlaamse Regering van 20 januari 2023, wordt een punt 21° toegevoegd, dat luidt als volgt:

"21° artikel 21, 3°, van de wet onbevaarbare waterlopen, voor de onbevaarbare waterlopen en hun aanhorigheden én voor de publieke grachten en hun aanhorigheden."

Hoofdstuk 2. Wijzigingen van het besluit van de Vlaamse Regering van 7 mei 2021 tot uitvoering van diverse bepalingen uit de wet van 28 december 1967 betreffende de onbevaarbare waterlopen en tot wijziging van het besluit van de Vlaamse Regering van 12 december 2008 tot uitvoering van titel XVI van het decreet van 5 april 1995 houdende algemene bepalingen inzake milieubeleid, wat betreft het toezicht op de naleving van de wet van 28 december 1967 betreffende de onbevaarbare waterlopen

**Art. 3.** Aan artikel 1 van het besluit van de Vlaamse Regering van 7 mei 2021 tot uitvoering van diverse bepalingen uit de wet van 28 december 1967 betreffende de onbevaarbare waterlopen en tot wijziging van het besluit van de Vlaamse Regering van 12 december 2008 tot uitvoering van titel XVI van het decreet van 5 april 1995 houdende algemene bepalingen inzake milieubeleid, wat betreft het toezicht op de naleving van de wet van 28 december 1967 betreffende de onbevaarbare waterlopen worden een punt 11° tot en met 16° toegevoegd, die luiden als volgt:

"11° peilbeheer: het uitoefenen van invloed op de waterstanden van het oppervlaktewater en onrechtstreeks ook op de grondwaterstanden in een afgebakend gebied door het peil van de onbevaarbare waterlopen en grachten te



sturen via regelbare en vaste constructies of via de inrichting en het beheer van waterlopen en grachten door een waterbeheerder;

12° bandbreedte: de bovengrens en benedengrens waarbinnen het peil in een onbevaarbare waterloop of gracht mag variëren;

13° peilregeling: de bandbreedtes in een onbevaarbare waterloop of gracht en de periodes waarin de voormelde bandbreedtes door de waterbeheerder ingesteld en bewaakt worden;

14° peilzone: een gebied waarin een uniforme peilregeling ingesteld wordt;

15° regelbare constructie: een beweegbare installatie waarmee het peil van een waterloop gestuurd wordt, zoals een pompemaal of een stuw;

16° kwaliteitsbeoordeling : de kwaliteitsbeoordeling van de effectrapportages door de dienst, bevoegd voor milieueffectrapportage, waarin wordt beoordeeld of de effectrapportage voldoet aan de essentiële kenmerken, vermeld in artikel 4.1.4, § 2, van het decreet van 5 april 1995 houdende algemene bepalingen inzake milieubeleid, door:

a) vast te stellen dat geen milieueffectrapport vereist is;

b) de inhoudsafbakening van het milieueffectrapport te bepalen en het milieueffectrapport daaraan te toetsen”.

**Art. 4.** In hetzelfde besluit worden een artikel 26/1 tot en met 26/4 ingevoegd, die luiden als volgt:

“Art. 26/1. §1. De waterbeheerder voert een peilbeheer in overeenstemming met de doelstellingen van het integraal waterbeleid, vermeld in artikel 1.2.2 van het gecoördineerd decreet van 15 juni 2018.

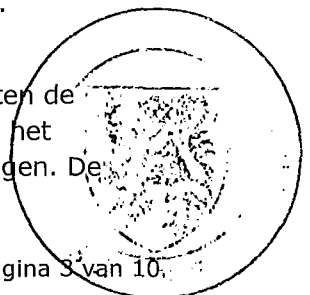
§2. De waterbeheerder houdt bij het peilbeheer rekening met onder andere de behoeften inzake milieu, natuur, landschap, economie, landbouw en waterveiligheid die er bestaan in de peilzones.”

Art. 26/2. §1. De waterbeheerder kan de nodige initiatieven nemen om te beschikken over een goedgekeurd peilbesluit voor alle gebieden waar het oppervlaktewaterpeil kunstmatig geregeld wordt.

De minister bepaalt de gebieden waar een peilbesluit prioritair opgemaakt moet worden. De minister houdt hierbij minstens rekening met de volgende criteria:

- de aanwezigheid van regelbare constructies;
- het belang van het peilbeheer om de doelstellingen te halen van het integraal waterbeleid, vermeld in artikel 1.2.2 van het gecoördineerd decreet van 15 juni 2018, te realiseren;
- het belang van het peilbeheer om de doelstellingen te halen van het natuurbeleid, vermeld in het decreet van 21 oktober 1997 betreffende het natuurbehoud en het natuurlijk milieu;
- het belang van peilbeheer voor milieu, natuur, landschap, economie, landbouw en waterveiligheid in het gebied;
- de vaststelling van verdroging en het risico op waterschaarste.

Voor de waterlopen en grachten gelegen in een prioritair gebied moeten de waterbeheerders binnen een termijn van 2 jaar na de aanduiding van het prioritaire gebied een ontwerp van peilbesluit aan de minister voorleggen. De



waterbeheerders kunnen binnen de termijn van 2 jaar een gemotiveerd verzoek tot verlenging van deze termijn aan de minister voorleggen. De minister beslist binnen een termijn van 3 maand na ontvangst van het gemotiveerd verzoek of deze verlenging aanvaard kan worden.

De minister evalueert 2-jaarlijks of de aanduiding van bijkomende prioritaire gebieden nodig is.

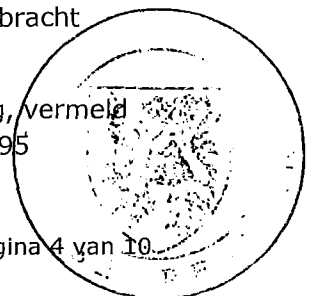
§2. Waterbeheerders kunnen voor een bepaald gebied samen het initiatief nemen om een peilbesluit als vermeld in paragraaf 1, op te stellen. De waterbeheerders maken in een overeenkomst de noodzakelijke afspraken over de uitvoering van de verschillende taken die nodig zijn om een peilbesluit als vermeld in paragraaf 1, op te stellen, en over de kostenverdeling. De voormelde waterbeheerders wijzen een van de betrokken waterbeheerders aan als coördinerende waterbeheerder om het voormelde peilbesluit op te stellen. De voormelde afspraken kunnen gewijzigd of opgezegd worden op de wijze die in de voormelde overeenkomst bepaald is.

§3. Als de waterbeheerders niet tijdig een peilbesluit als vermeld in paragraaf 1, aan de minister voorleggen, kan de minister een instantie aanwijzen die het voormelde peilbesluit opstelt conform de procedure, vermeld in dit besluit.

§4. Een peilbesluit als vermeld in paragraaf 1, bevat al de volgende elementen:

- 1° de peilregeling voor de peilzones in het gebied waarop het peilbesluit van toepassing is, rekening houdend met de behoeften, vermeld in artikel 26/1, § 2, van dit besluit, waarmee in het gebied rekening moet worden gehouden;
- 2° in voorkomend geval de wijze waarop de peilregeling veranderd is ten opzichte van een vorige versie;
- 3° een peilkaart met daarop de begrenzing van het gebied waarop het peilbesluit betrekking heeft, en met de peilzones waarin de verschillende peilregelingen gelden die met het peilbesluit ingesteld worden;
- 4° een toelichting bij het besluit die al de volgende elementen bevat:
  - a) een overzicht van de onbevaarbare waterlopen en de grachten in het gebied én de regelbare en vaste constructies op de voormelde waterlopen en grachten en inrichtings- en beheermaatregelen die de waterbeheerder kan inzetten om de peilregeling te realiseren;
  - b) een overzicht van de verbindingen met de bevaarbare waterwegen;
  - c) de wetgeving die voor het peilbeheer in het gebied in kwestie relevant is, en de wijze waarop daarmee is omgegaan;
  - d) de geïdentificeerde behoeften, vermeld in artikel 26/1, § 2, van dit besluit, waarmee in het gebied rekening moet worden gehouden;
  - e) een grondige motivering van de peilregeling, waarbij rekening gehouden wordt met de verschillende belangen in het gebied;
  - f) de peilinstellingen voor de regelbare constructies die ingezet worden om de peilregeling te realiseren;
  - g) de meetpunten die in het gebied aanwezig zijn of aangebracht worden om de peilregeling te monitoren;

5° de kwaliteitsbeoordeling en, in voorkomend geval, de verklaring, vermeld in artikel 4.2.11, § 7, eerste lid, 2°, van het decreet van 5 april 1995



houdende algemene bepalingen inzake milieubeleid, en, in voorkomend geval, een overzicht van de conclusies van de volgende effectbeoordelingen waarbij aangegeven wordt hoe die geïntegreerd zijn in het plan:

- a) het planmilieueffectrapport;
- b) de passende beoordeling;
- c) andere verplicht voorgeschreven of gemaakte effectenrapporten;
- d) in voorkomend geval de monitoringsmaatregelen in het kader van de uitgevoerde effectbeoordelingen.

§5. Een peilbesluit als vermeld in paragraaf 1, is bindend voor de waterbeheerders, vermeld in paragraaf 1 en 2, en de eigenaars en gebruikers van de onroerende goederen die in het gebied liggen waarop het voormelde peilbesluit betrekking heeft.


Art. 26/3. §1. In dit artikel wordt verstaan onder afdeling, bevoegd voor milieueffectrapportage: de subentiteit van het Departement Omgeving die bevoegd is voor de milieueffectrapportage.

§2. De waterbeheerder of de coördinerende waterbeheerder, vermeld in artikel 26/2, §1 en §2, van dit besluit, stelt een oriëntatienota op via een participatief traject met lokale actoren, eigenaars en gebruikers die al de volgende elementen bevat:

- 1° de peilregeling die actueel is ingesteld met een kaart van het gebied waarop die peilregeling betrekking heeft, en, in voorkomend geval, de zones waarin de verschillende bestaande peilregelingen gelden;
- 2° de aanwezige regelbare en vaste constructies om de actuele peilregeling te realiseren, en de gehanteerde peilinstellingen van de voormelde regelbare constructies;
- 3° de huidige inrichting en het actueel gehanteerde beheer van de waterlopen en grachten met het oog op de peilregeling;
- 4° de wetgeving die relevant is voor het peilbeheer in het gebied in kwestie;
- 5° de relevante info uit de bodemkaart van het gebied;
- 6° de geïdentificeerde behoeften, vermeld in artikel 26/1, § 2, van dit besluit;
- 7° een kaart met daarop de begrenzing van het gebied waarvoor de waterbeheerder of de coördinerende waterbeheerder een peilbesluit als vermeld in artikel 26/2, §4, van dit besluit, wil opmaken;
- 8° in voorkomend geval de kennisgeving van het voorgenomen planmilieueffectrapport, vermeld in artikel 4.2.8, §1 van het decreet van 5 april 1995 houdende algemene bepalingen inzake milieubeleid.

§3. De waterbeheerder of de coördinerende waterbeheerder vraagt advies aan de volgende instanties over de oriëntatienota, vermeld in paragraaf 2:

- 1° het college van burgemeester en schepenen van de gemeenten waarop het peilbesluit, vermeld in artikel 26/2, §4, van dit besluit, betrekking heeft;
- 2° de overige waterbeheerders die waterlopen of publieke grachten beheren in het gebied in kwestie;
- 3° het Agentschap voor Natuur en Bos;
- 4° het Departement Landbouw en Visserij;



- 5° het Agentschap Onroerend Erfgoed als een cultuurhistorisch landschap als vermeld in artikel 2.1, 22°, van het Onroerenderfgoeddecreet van 12 juli 2013, deel uitmaakt van het gebied waarop het peilbesluit, vermeld in artikel 26/2, §4, van dit besluit, betrekking heeft, of daaraan paalt;
- 6° in voorkomend geval de afdeling, bevoegd voor milieueffectrapportage;
- 7° de deputatie van de provincie(s) waarin het grondgebied ligt waarop het peilbesluit betrekking heeft;
- 8° de Vlaamse Milieumaatschappij;
- 9° de exploitant van een openbaar waterdistributienetwerk als het peilbesluit, vermeld in artikel 26/2, §4, van dit besluit, van toepassing is op waterlopen die gebruikt worden voor de onttrekking van de productie van water, bestemd voor menselijke consumptie;
- 10° de CIW;
- 11° in voorkomend geval een ander gewest, een andere lidstaat van de Europese Unie of de federale overheid als uit de aanmelding, vermeld in paragraaf 2, 8°, blijkt dat het project aanzienlijke effecten kan hebben voor mens of milieu in andere lidstaten van de Europese Unie of in verdragspartijen bij het Verdrag inzake milieueffectrapportage in grensoverschrijdend verband, ondertekend in Espoo op 25 februari 1991, of in andere gewesten, of als de bevoegde autoriteiten van die lidstaten, verdragspartijen of gewesten daarom verzoeken.

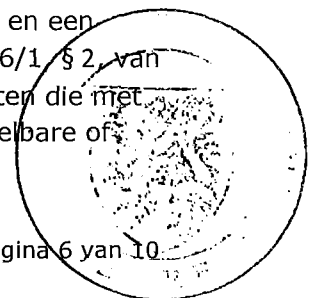
De waterbeheerder of de coördinerende waterbeheerder, vermeld in artikel 26/2, §1 en §2, bezorgt de oriëntatienota, vermeld in , §2, aan de adviesinstanties, vermeld in het eerste lid. De adviesinstanties, vermeld in het eerste lid, met uitzondering van punt 6°, geven advies binnen zestig dagen nadat ze de adviesvraag, vermeld in het eerste lid, hebben ontvangen. Als er geen advies wordt verleend binnen de voormelde termijn, wordt het advies geacht gunstig te zijn.

De afdeling, bevoegd voor milieueffectrapportage, neemt een beslissing over de opstellers van het plan-MER, vermeld in artikel 4.2.9. van het decreet van 5 april 1995 houdende algemene bepalingen inzake milieubeleid, en deelt haar beslissing mee aan de waterbeheerder of de coördinerende waterbeheerder, vermeld in artikel 26/2, §1 en §2, van dit besluit, binnen zestig dagen nadat ze de adviesvraag heeft ontvangen.

§4. Op basis van de adviezen, vermeld in paragraaf 3, wordt de oriëntatienota, vermeld in paragraaf 2, aangepast waar dat nodig is. Op basis van de voormelde oriëntatienota maakt de waterbeheerder of de coördinerende waterbeheerder, vermeld in artikel 26/2, §1 en §2, een ontwerp van peilbesluit op.

Voor de goedkeuringsprocedure van het peilbesluit worden de volgende documenten opgesteld:

- 1° een ontwerp van peilregeling, een peilkaart en een toelichting bij het peilbesluit als vermeld in artikel 26/2, §4, tweede lid, 4°, van dit besluit, dat gebaseerd is op de oriëntatienota, vermeld in paragraaf 2, en een gemotiveerde afweging van de behoeften, vermeld in artikel 26/1, §2, van dit besluit. Er wordt een overzicht toegevoegd van de knelpunten die met de bestaande inrichting van het gebied, met de bestaande regelbare of



- vaste constructies en de huidige inrichting en het beheer van de waterlopen en grachten niet of niet volledig opgelost kunnen worden;
- 2° een actieplan om de knelpunten, vermeld in punt 1°, te remediëren, met daarin de maatregelen die daarvoor nodig zijn, de vermelding welke waterbeheerder of andere instantie de voormelde maatregelen neemt en binnen welke termijn dat gebeurt;
  - 3° een passende beoordeling als vermeld in artikel 36ter, §3, van het decreet van 21 oktober 1997 betreffende het natuurbehoud en het natuurlijk milieu, of een VEN-toets als vermeld in artikel 26bis van het voormelde decreet;
  - 4° een ontwerp van plan-milieu-effectrapport, of een gemotiveerd verzoek tot ontheffing van de rapportageverplichting als vermeld in artikel 4.2.3, §3bis, van het decreet van 5 april 1995 houdende algemene bepalingen inzake milieubeleid, of een m.e.r.-screeningsnota als vermeld in artikel 4.2.3, §2 2°, van het voormelde decreet.

In voorkomend geval wordt het gemotiveerde verzoek tot ontheffing van de rapportageverplichting, vermeld in het tweede lid, 4°, ingediend bij de afdeling, bevoegd voor milieueffectrapportage. De definitieve beslissing over de voormelde ontheffing wordt toegevoegd aan het ontwerp van peilbesluit.


§5. Over het ontwerp van peilbesluit, vermeld in paragraaf 4, en, in voorkomend geval, over het ontwerp plan-MER wordt een openbaar onderzoek georganiseerd door de waterbeheerder of de coördinerende waterbeheerder, vermeld in artikel 26/2, §1 en §2.

De waterbeheerder of de coördinerende waterbeheerder, vermeld in artikel 26/2, §1 en §2, en de betrokken gemeenten maken het openbaar onderzoek uiterlijk de dag voor de begindatum van het openbaar onderzoek bekend op een opvallende plaats op hun website(s) die voor bekendmakingen geëigend is.

Het gemeentebestuur hangt minstens aan het gemeentehuis gedurende zestig dagen vanaf de dag voor de begindatum van het openbaar onderzoek een bekendmaking op die al de volgende gegevens bevat:

- 1° de begindatum en de einddatum van het openbaar onderzoek;
- 2° een korte omschrijving van het doel van het openbaar onderzoek;
- 3° de website waar het ontwerp van peilbesluit, vermeld in paragraaf 4, raadpleegbaar is;
- 4° de termijn waarin opmerkingen over de documenten die ter inzage gelegd zijn, ingediend kunnen worden, en de wijze waarop dat gebeurt.

§6. Bezwaren en opmerkingen over het ontwerp van peilbesluit en het ontwerp van plan-MER, vermeld in paragraaf 4, kunnen uiterlijk de laatste dag van de termijn van het openbaar onderzoek, vermeld in paragraaf 5, digitaal ingediend worden via het inspraakformulier op de website van de waterbeheerder of de coördinerende waterbeheerder, vermeld in artikel 26/2, §1 en §2, of analoog met een beveiligde zending op het gemeentehuis.



De algemeen directeur of zijn gemachtigde stelt binnen vijftien dagen na de laatste dag van het openbaar onderzoek een proces-verbaal op van het openbaar onderzoek, vermeld in paragraaf 5. Het proces-verbaal bevat een inventaris van de bezwaren en opmerkingen die ingediend zijn tijdens het voormelde openbaar onderzoek.

De algemeen directeur of zijn gemachtigde bezorgt zo snel mogelijk het proces-verbaal en de ontvangen bezwaren en opmerkingen aan de waterbeheerder of de coördinerende waterbeheerder, vermeld in artikel 26/2, §1 en §2.

De waterbeheerder of de coördinerende waterbeheerder, vermeld in artikel 26/2, §1 en §2, bezorgt de processen-verbaal van het openbaar onderzoek en de ontvangen bezwaren, opmerkingen en adviezen aan de afdeling, bevoegd voor milieueffectrapportage.

§7. Over het ontwerp van peilbesluit, vermeld in paragraaf 4, wordt advies gevraagd aan de adviesinstanties, vermeld in paragraaf 3, eerste lid.

De waterbeheerder of de coördinerende waterbeheerder, vermeld in artikel 26/2, §1 en §2, bezorgt de documenten, vermeld in paragraaf 4, aan de adviesinstanties, vermeld in paragraaf 3, eerste lid.

De adviesinstanties, vermeld in paragraaf 3, eerste lid, met uitzondering van punt 6°, geven advies binnen zestig dagen nadat ze de adviesvraag, vermeld in het eerste lid, hebben ontvangen. Als er geen advies wordt verleend binnen de voormelde termijn, wordt het advies geacht gunstig te zijn.

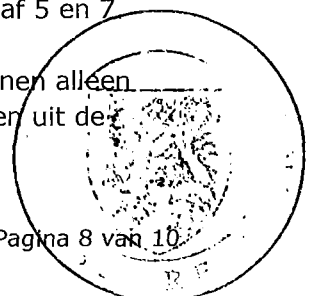
§8. Als het ontwerp van peilbesluit, vermeld in paragraaf 4, een ontwerp van plan-MER omvat, beslist de afdeling, bevoegd voor milieueffectrapportage, over de goedkeuring of afkeuring van het plan-MER met toepassing van artikel 4.2.11, §4, van het decreet van 5 april 1995 houdende algemene bepalingen inzake milieubeleid.

De afdeling, bevoegd voor milieueffectrapportage, bezorgt haar beslissing over de plan-MER aan de waterbeheerder of de coördinerende waterbeheerder, vermeld in artikel 26/2, §1 en §2, binnen dertig dagen na de indiening van het verslag van het openbaar onderzoek en van de adviesronde, vermeld in het §6.

Als de afdeling, bevoegd voor milieueffectrapportage, het milieueffectrapport afkeurt, wordt de goedkeuringsprocedure van het ontwerp van peilbesluit van rechtswege stopgezet.

§9. De waterbeheerder past het ontwerp van peilbesluit, vermeld in paragraaf 4, aan de resultaten van het openbaar onderzoek aan, vermeld in paragraaf 5 en 6, en aan de adviezen, vermeld in paragraaf 7, binnen negentig dagen na het einde van het openbaar onderzoek en de adviesronde, vermeld in paragraaf 5 en 7.

Aan de documenten, vermeld in paragraaf 4, tweede lid, kunnen alleen wijzigingen worden aangebracht die gebaseerd zijn op of voortvloeien uit de





adviezen, vermeld in paragraaf 7, en de vragen, opmerkingen en bezwaren uit het openbaar onderzoek, vermeld in paragraaf 5 en 6.

De waterbeheerder of de coördinerende waterbeheerder, vermeld in artikel 26/2, §1 en §2, bezorgen de volgende stukken aan de minister:

- 1° het aangepaste peilbesluit, vermeld in het eerste lid;
- 2° de documenten, vermeld in paragraaf 4, tweede lid;
- 3° de ontvangen bezwaren en opmerkingen van het openbaar onderzoek, vermeld in paragraaf 6;
- 4° de goedkeuringsbeslissing van de afdeling bevoegd voor milieueffectrapportage.

De minister houdt bij de beslissing onder meer rekening met de resultaten van het openbaar onderzoek, vermeld in paragraaf 5 en 6, en met de inhoud van de adviezen, vermeld in paragraaf 7 en met de beslissing van de afdeling bevoegd voor milieueffectrapportage, vermeld in paragraaf 8.

De minister neemt binnen een termijn van 90 dagen een gemotiveerde beslissing omtrent het peilbesluit.

§10. Het goedgekeurde peilbesluit wordt tegelijkertijd bekendgemaakt op de website van de waterbeheerder of de coördinerende waterbeheerder, vermeld in artikel 26/2, §1 en §2, en op een digitaal platform over geografische informatie van de Vlaamse overheid.

Het ministerieel besluit tot goedkeuring van het peilbesluit wordt bij uittreksel bekendgemaakt in het Belgisch Staatsblad.

§11. In voorkomend geval wordt de beslissing tot afkeuring van het plan-milieueffectrapportage of de beslissing tot afkeuring van het peilbesluit bekendgemaakt op de dezelfde wijze als §10.


Art. 26/4. §1. Een peilbesluit als vermeld in artikel 26/2, §4 blijft van kracht tot de minister de wijziging ervan goedkeurt.

§2. Ten minste om de zes jaar evalueert de waterbeheerder of de coördinerende waterbeheerder in overleg met de andere betrokken waterbeheerders het peilbesluit, vermeld in 26/2, § 4.

Bij de evaluatie worden ten minste de gerealiseerde peilen in relatie tot de beoogde peilen beoordeeld en wordt een stand van zaken van het actieplan, vermeld in artikel 26/3, §4 opgemaakt.

§3. Over de stukken die deel uitmaken van de evaluatie, vermeld in paragraaf 2, wordt het advies ingewonnen van de adviesinstanties, vermeld in artikel 26/3. §3, eerste lid.

De voormelde adviesinstanties geven advies binnen zestig dagen nadat ze de adviesvraag, vermeld in het eerste lid, hebben ontvangen. Als er geen advies



wordt verleend binnen de voormelde termijn, kan aan de adviesvereiste worden voorbijgegaan.

Nadat de waterbeheerder of de coördinerende waterbeheerder, vermeld in artikel 26/2, §1 en §2, de ontvangen adviezen verwerkt hebben, worden de definitieve evaluatie en de stand van zaken van het actieplan, vermeld in artikel 26/3, §4, aan de minister bezorgd.

§4. Als uit de evaluatie van het peilbesluit, vermeld in paragraaf 2, blijkt dat een wijziging van het peilbesluit nodig is, wordt de procedure, vermeld in artikel 26/3, §4 tot en met §9, toegepast.”.

### Hoofdstuk 3. Slotbepaling

**Art. 5.** De Vlaamse minister, bevoegd voor de omgeving en de natuur is belast met de uitvoering van dit besluit.

Brussel, ... (datum).

**05-05-2023**

De minister-president van de Vlaamse Regering,



Jan JAMBON

De Vlaamse minister van Justitie en Handhaving, Omgeving, Energie en Toerisme,

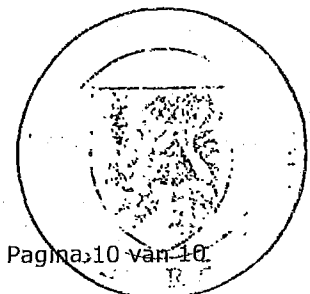


Zuhal DEMIR

**Eensluidend afschrift,**



Hilde Vantroyen  
Hoofdmedewerker



DE VLAAMSE MINISTER VAN JUSTITIE EN HANDHAVING, OMGEVING, ENERGIE EN TOERISME

**VERSLAG AAN DE VLAAMSE REGERING****Betreft: Besluit van de Vlaamse Regering over het peilbeheer op onbevaarbare waterlopen en grachten****1. INLEIDING**

Dit besluit voert het instrument peilbeheer in. Het doel van dit instrument is om via een onderbouwd en juridisch verankerd peilbeheer verdroging aan te pakken, het water zoveel als mogelijk vast te houden, wateroverlast tegen te gaan en dit rekening houdende met de noden vanuit het landgebruik in het betreffende gebied. Het besluit wordt opgemaakt in uitvoering van het stroomgebiedbeheerplan, de Blue Deal en het Vlaams klimaatadaptatieplan. Naast de procedure voor de opmaak, de goedkeuring en de evaluatie van het peilbesluit voorziet het uitvoeringsbesluit ook de uitbreiding van de handhavende instanties voor het peilbeheer.


Het peilbeheer is de verantwoordelijkheid van de bevoegde waterbeheerder. De waterbeheerder staat in voor de peilinstellingen aan de pompgemalen en de stuwen, de inrichting en het beheer van de waterlopen en grachten. Tot heden is er in Vlaanderen geen instrument om dit peilbeheer juridisch te verankeren. In een aantal gebieden werden er wel afspraken gemaakt tussen de waterbeheerders en de betrokken partners in het gebied. Een duidelijke procedure om deze peilafspraken uit te werken en deze juridisch te verankeren ontbreekt. In veel gevallen zal een peilbesluit aanvullend zijn aan de inzet van andere instrumenten in een gebied. Mogelijke voorbeelden hiervan zijn een landinrichtingsproject of de opmaak van een ruimtelijk uitvoeringsplan. De uitwerking van het instrument peilbeheer is sterk geïnspireerd op de aanpak die in Nederland al jarenlang succesvol toegepast wordt.

Artikel 21 van de wet op de onbevaarbare waterlopen dat werd ingevoegd in 2019, bepaalt dat het instrument peilbeheer een onderdeel is van het algemeen reglement op de onbevaarbare waterlopen. Dit besluit geeft dan ook verdere invulling aan het algemeen reglement dat op basis van artikel 21 door de Vlaamse Regering moet opgemaakt worden.

Het peilbeheer is voornamelijk van belang in vlakke gebieden waarbij de werking van pompgemalen en stuwen bepalend is voor het peil dat in een gebied wordt gerealiseerd. In vrij afwaterende waterlopen is het peilbeheer minder regelbaar. In dergelijke waterlopen fluctueert het peil veel sterker en kan er veel minder een gedetailleerd streefpeil vastgelegd worden.

Naast de opmaak en toepassing van peilbesluiten zijn nog verschillende andere instrumenten noodzakelijk om het probleem van verdroging, drainage en ontwatering aan te pakken, zoals onder meer:

- De Code van goede natuurpraktijk voor het beheer van waterlopen in de zin van artikel 14,§2 van het decreet van 21 oktober 1997 betreffende het natuurbehoud en het natuurblijk



milieu. Deze code bevat duidelijke richtlijnen over het beheer van waterlopen, inclusief gebiedsgerichte differentiatie in SBZ, VEN-gebieden,...  
(<https://www.integraalwaterbeleid.be/nl/publicaties/code-van-goede-natuurpraktijk-luik-waterlopen-2015>);

- Artikel 22 van het Besluit van 7 mei 2021 van de Vlaamse Regering tot uitvoering van diverse bepalingen uit de wet van 28 december 1967 en tot wijziging van het besluit van de Vlaamse Regering van 12 december 2008 tot uitvoering van titel XVI van het decreet van 5 april 1995 houdende algemene bepalingen inzake milieubeleid, wat betreft het toezicht op de naleving van de wet van 28 december 1967 betreffende de onbevaarbare waterlopen inzake het volledig of gedeeltelijk dempen, voor het verdiepen of verleggen van grachten stelt dat niet voor ongewenste verdroging of een versnelde afvoer van hemel- of drainagewater mag zorgen;
- Decreet van 21 oktober 1997 betreffende het natuurbehoud en het natuurlijk milieu, onder meer artikel 18 (voor VEN-gebieden) en artikel 36ter§2;
- Gebiedsgerichte acties in uitvoering van de stroomgebiedbeheerplannen, landinrichting, natuurinrichting,... (Zie o.a. het maatregelenprogramma: <https://sgbp.integraalwaterbeleid.be/maatregelenprogramma/maatregelenpakket-per-groep>);
- In het voorontwerp van besluit van de Vlaamse Regering tot wijziging van het besluit van de Vlaamse Regering van 1 juni 1995 houdende algemene en sectorale bepalingen inzake milieuhygiëne, het VLAREL van 19 november 2010 en het besluit van de Vlaamse Regering van 27 november 2015 tot uitvoering van het decreet van 25 april 2014 betreffende de omgevingsvergunning, wat de waterregelgeving betreft zijn maatregelen voorzien om ongewenste drainage en drooglegging aan te pakken.

Dit betekent ook dat het niet nodig is om voor elke waterloop/gracht een peilbesluit op te maken. In veel gevallen zullen andere instrumenten meer aangewezen zijn.

De waterbeheerders krijgen de bevoegdheid om het peilbesluit voor te bereiden. De waterbeheerder doet dit op participatieve wijze samen met de betrokken actoren en gebruikers in het gebied. Hierbij moet in eerste instantie een oriëntatienota opgemaakt worden waarin informatie over het gevoerde peilbeheer, de actueel ingestelde peilregeling en peilzones, de peilinstellingen van de regelbare constructies op waterlopen en grachten, de inrichtingen in functie van peilbeheer, de relevante wetgeving en de geïdentificeerde behoeften gebundeld wordt. Over deze oriëntatienota wordt advies gevraagd aan onder meer gemeentebesturen en de betrokken administraties.


Rekening houdende met de ontvangen adviezen wordt dan het ontwerp van peilbesluit opgemaakt. Dit peilbesluit omvat:

- (1) de peilregeling voor de peilzones in het gebied die gevat worden door het peilbesluit rekening houdende met de behoeften,
- (2) een peilkaart met daarop de begrenzing van het gebied waarop het peilbesluit betrekking heeft en met de peilzones waarin de verschillende peilregelingen gelden die met het besluit ingesteld worden en
- (3) een toelichting bij het besluit.

Als dat nodig is, moet een passende beoordeling en VEN-toets opgemaakt worden of moet een m.e.r.-procedure gevoerd worden.

Over het ontwerp van peilbesluit wordt een openbaar onderzoek gevoerd en wordt advies gevraagd aan onder meer gemeentebesturen en de betrokken administraties. Na de verwerking hiervan moet de waterbeheerder het ontwerp van peilbesluit aan de minister overmaken die het besluit goedkeurt. Een periodieke evaluatie van het peilbesluit is voorzien. Wanneer een bijstelling van het peilbesluit nodig blijkt wordt dezelfde procedure als voor de opmaak van het ontwerp van peilbesluit doorlopen.

Naast de bepaling van de procedure voor de opmaak, de goedkeuring en de evaluatie van het peilbesluit voorziet het uitvoeringsbesluit ook de uitbreiding van de handhavende instanties



bevoegd voor de handhaving van het peilbeheer op de onbevaarbare waterlopen en publieke grachten.

## 2. ARTIKELSGEWIJZE TOELICHTING

### Artikel 1 en 2.

De VMM, de provincies en de gemeentes zijn aangeduid als handhavende instanties voor de bepalingen in de wet onbevaarbare waterlopen. Voor de handhaving van het peilbeheer is het wenselijk dat ook andere instanties dan de waterbeheerders die de peilbesluiten opmaken en toepassen handhavende bevoegdheden hebben, gezien met die peilbesluiten uiteenlopende doelstellingen nagestreefd worden. Het is daarom wenselijk om ook de personeelsleden van de afdeling Handhaving van het Departement Omgeving en het Agentschap voor Natuur en Bos deze handhavingsbevoegdheid te geven.

### Artikel 3.

Dit artikel omvat een aantal nieuwe definities die toegevoegd worden aan het uitvoeringsbesluit op de wet onbevaarbare waterlopen. Deze definities zijn belangrijk om het peilbeheer duidelijk te regelen.

De definitie van peilbeheer maakt duidelijk dat de focus ligt op de gebieden waar het peil op onbevaarbare waterlopen of grachten gestuurd wordt waarbij invloed uitgeoefend wordt op de waterstanden van het oppervlaktewater en onrechtstreeks op de grondwaterstanden. De sturing van het peil in de onbevaarbare waterlopen kan via vaste of regelbare constructies én door de inrichting en het beheer van de waterlopen en grachten. Onder regelbare constructies worden beweegbare constructies zoals pompgemalen en stuwen voorzien waarmee het opwaartse peil hoger of lager geregeld kan worden. Vaste constructies hebben een vast peil. Een peilwijziging ten gevolge van de vaste constructie is enkel mogelijk door een aanpassing van deze constructie. Een voorbeeld van een vaste constructie is een dam in een waterloop. Een wijziging is enkel mogelijk door een permanente verhoging of verlaging van de dam.

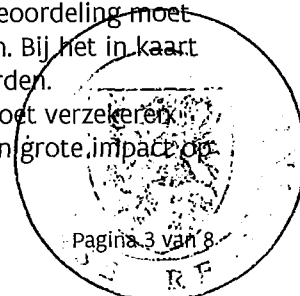
### Artikel 4.

#### Ontworpen artikel 26/1

De waterbeheerder houdt bij het peilbeheer rekening met onder andere de behoeften inzake milieu, natuur, landschap, economie, landbouw en waterveiligheid die er bestaan in de peilzones. Deze behoeften zijn voornamelijk gerelateerd aan de grondwaterpeilen die in deze gebieden beïnvloed worden door de waterstanden van het oppervlaktewater. Vanwege verschillende belangen die met een peilbesluit worden behartigd, zal het gekozen peil vaak rekening moeten houden met verschillende behoeften.

Het inventariseren van deze peilbehoeften heeft geen invloed op de rechtskaders in een gebied en heeft louter tot doel om de behoeften op vlak van milieu, natuur, landschap, economie, landbouw en waterveiligheid in kaart te brengen. Bij de opmaak van de oriëntatienota worden deze behoeften bepaald worden op basis van de bestaande wetgeving, de bestemmingsplannen, afbakeningen in het kader van het natuurbeleid,... De doelstelling is om het peilbeheer zo goed als mogelijk in te vullen rekening houdende met de beleidskeuzes die voor elk gebied gemaakt werden. Het is mogelijk dat bepaalde behoeften voortvloeien uit juridische verplichtingen en bijgevolg zeer strikt zijn. Zo zal in de SBZ-gebieden bij de opmaak van het peilbesluit rekening gehouden moeten worden met de aanwezige instandhoudingsdoelstellingen. De opmaak van een passende beoordeling moet dit verzekeren. Voor andere doelstellingen zal het juridisch kader minder strikt zijn. Bij het in kaart brengen van deze behoeften zal hier de nodige aandacht moeten aan besteed worden.

Het is logisch dat het peilbeheer de milieudoelstellingen voor het watersysteem moet verzekeren. Dit is evident voor de milieukwantiteitsdoelstellingen. Het peilbeheer heeft ook een grote impact op



de waterkwaliteitsdoelstellingen, zoals verzilting. Inzake natuur moeten de peilvereisten voor de beschermde gebieden vanuit het natuurbeleid verzekerd worden. Naast de speciale beschermingszones (zoals gedefinieerd in het uitvoeringsbesluit) en de gebieden van het Vlaamse Ecologisch Netwerk zijn dit ook de goedgekeurde natuurbeheerplannen type 2, 3 of 4 en de waterrijke gebieden van internationale betekenis. Het is belangrijk bij de peilinstellingen ook rekening te houden met de doelstellingen inzake landschap. Het is evident dat ook de peilbehoeften die noodzakelijk zijn voor de duurzame economische uitbating op de percelen in het betreffende gebied een belangrijk element zijn. Mogelijke economische uitbatingen zijn bedrijventerreinen, maar bijvoorbeeld de economische doelstellingen van bosbouw of visvijvers. Het is evident dat het peilbeheer belangrijk is voor een duurzame landbouwuitbating in het gebied. Zo is het duidelijk dat een onderbouwd peilbeheer cruciaal is om de negatieve impact van de toenemende droogte als gevolg van klimaatverandering te voorkomen. Tot slot moet rekening gehouden worden met de veiligheid van de vergunde of vergund geachte gebouwen en infrastructuur buiten afgebakende overstromingsgebieden. In uitvoering van artikel 4.1.1 VCRO en artikel 4.2.2 §2 VCRO geldt dit ook voor gebouwen en infrastructuur waarvoor een meldingsakte is verkregen.

Het is duidelijk dat de peilregeling goed gemotiveerd moet worden. De voorbije jaren werd heel wat kennis ontwikkeld om de peilregelingen onderbouwd in te vullen. Zo werden voor een aantal gebieden (o.a. Oudlandpolder, Leopoldkanaal) studies voor de bepaling van het Gewenst Grond- en Oppervlaktewater Regime (GGOR) opgestart. Deze studies zorgen voor de nodige onderbouwing van het peilbeheer van zowel landbouw- als natuurzones. Via het project "Peilimpact" wordt door het ILVO verder werk gemaakt van de onderbouwing van de impact van vernatting op landbouwpercelen. Het is belangrijk dat bij de inventarisatie van de peilbehoeften en de vastlegging van de peilregeling deze beschikbare kennis maximaal aangewend wordt.

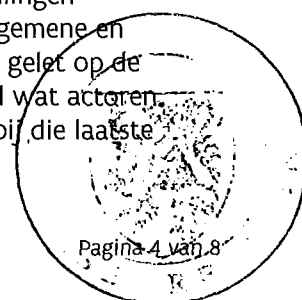
#### Ontworpen artikel 26/2

De waterbeheerder kan de nodige initiatieven nemen om te beschikken over een goedgekeurd peilbesluit voor alle gebieden waar het oppervlaktewaterpeil kunstmatig geregeld wordt.

De minister bepaalt de prioritaire gebieden waar een peilbesluit noodzakelijk is. Na de aanduiding van een prioritair gebied nemen de waterbeheerders bevoegd voor het beheer van de waterlopen en de grachten in de prioritaire gebieden de nodige initiatieven om binnen de 2 jaar een ontwerp van peilbesluit aan de minister te kunnen voorleggen. Indien deze timing omwille van gegronde redenen niet haalbaar is kunnen de waterbeheerders binnen de termijn van 2 jaar op gemotiveerde wijze een verlenging van deze termijn vragen. De minister beslist binnen een termijn van 3 maand na ontvangst van het gemotiveerd verzoek of deze verlenging aanvaard kan worden.

In uitvoering van het klimaatadaptatieplan is het de bedoeling om tegen 2027 over de nodige peilbesluiten te beschikken. Om deze doelstelling te kunnen realiseren is het belangrijk dat de minister tijdig de nodige gebieden aanduidt waarvoor de opmaak van een peilbesluit tegen 2027 belangrijk is. Dit biedt ook de mogelijkheid aan de waterbeheerders om zich hier op voor te bereiden.

Dit is belangrijk gezien de timing voorzien in artikel 1.7.2.1.1 van het decreet van 18 juli 2003 'betreffende het integraal waterbeleid', gecoördineerd op 15 juni 2018 m.b.t. de realisatie van de goede toestand onder druk staat, niet enkel de ambities op vlak van kwantiteit, maar evengoed kwaliteit. Daarom ook werden aanvullende acties in de meest recente stroomgebiedbeheerplannen kritisch geëvalueerd en werd een omvangrijk actieprogramma gelanceerd onder de noemer 'de grote stroomversnelling'. Het is daarom ook cruciaal dat voor 2027 de nodige peilbesluiten opgemaakt worden. De afspraken inzake peilbeheer vormen namelijk een onderdeel en verdere concretisering van de ruimere kwantiteitsdoelstellingen voorzien in de milieukwantiteitsdoelstellingen onder de vorm van criteria voor overstromingsrisicobeheerdoelstellingen en oppervlaktewatertekortbeheerdoelstellingen opgenomen in bijlage 2.3.6. van het besluit van de Vlaamse Regering houdende algemene en sectorale bepalingen inzake milieuhygiëne. Een scherpere timing is niet realistisch gelijkt op de gebiedsgerichte aanpak die de peilbesluiten zullen vereisen, met inspraak van heel wat actoren. Deze timing van 2027 is bijgevolg ambitieus, maar noodzakelijk, en sluit ook aan bij die laatste



cyclus van de stroomgebiedbeheerplanning (2022-2027) waarbinnen het opmaken van een duidelijk kader voor het peilbeheer van de onbevaarbare waterlopen in Vlaanderen kadert.

De waterbeheerder is de verantwoordelijke voor de voorbereiding van het peilbesluit, want het is de waterbeheerder die verantwoordelijk is voor het effectieve peilbeheer. Gezien er in 1 gebied veelal meerdere waterbeheerders zullen zijn, is de mogelijkheid voorzien dat de waterbeheerders kunnen samenwerken bij de opmaak van een peilbesluit. Het is daarbij aangewezen dat de waterbeheerders hierbij overleggen met de landgebruikers in een gebied en de betrokken actoren. Als de waterbeheerders niet tijdig een peilbesluit aan de minister voorleggen, kan de minister een instantie aanwijzen die het voormelde peilbesluit opstelt. Deze instantie kan bijvoorbeeld de gouverneur zijn of de VMM. Het is evident dat de bevoegde waterbeheerder verantwoordelijk blijft voor het beheer van de waterlopen én dat de opmaak van het peilbesluit in samenwerking met de bevoegde waterbeheerder opgemaakt wordt.

Een peilbesluit omvat:

- de peilregeling voor de peilzones in het gebied die gevat worden door het peilbesluit rekening houdende met de behoeften;
- een peilkaart met daarop de begrenzing van het gebied waarop het peilbesluit betrekking heeft en met de peilzones waarin de verschillende peilregelingen gelden die met het besluit ingesteld worden;
- een toelichting bij het besluit;
- plan-MER, passende beoordeling of een andere effectbeoordeling indien deze vereist zijn.

Deze toelichting is een belangrijk document en moet goed gemotiveerd worden. Het is evident dat in deze toelichting een overzicht van de onbevaarbare waterlopen en grachten waarop dit peilbesluit van toepassing bevat. Belangrijk is dat ook de verbindingen met de bevaarbare waterwegen en de impact van deze verbindingen op het peilbeheer geduid worden. Zeer belangrijk zijn de geïdentificeerde behoeften waarmee in het gebied rekening moet worden gehouden. Deze behoeften moeten gebaseerd zijn op de in het betrokken gebied relevante wetgeving. Cruciaal is natuurlijk de grondige motivering van de peilregeling waarbij rekening gehouden wordt met de verschillende (maatschappelijke) belangen in het gebied, de peilinstellingen voor de regelbare of vaste constructies die ingezet zullen worden om de peilregeling te realiseren én de inrichting en het beheer van de waterlopen en de grachten in functie van het peilbeheer. Met regelbare of vaste constructies worden constructies op waterlopen en grachten bedoeld zoals pompgemalen, stuwen,... Om een goede evaluatie van het peilbesluit mogelijk te maken is het belangrijk dat er voldoende meetpunten in het gebied beschikbaar zijn om de peilregeling te monitoren. .

Na de goedkeuring van een peilbesluit is dit bindend voor de waterbeheerders actief in het gebied. Zij moeten het beheer van de regelbare constructies, zoals de pompgemalen en stuwen, zodanig doen dat de bepalingen van het peilbesluit correct toegepast worden. De eigenaars en gebruikers van de onroerende goederen gelegen in het gebied waarop het peilbesluit betrekking heeft mogen geen acties ondernemen die in strijd zijn met het peilbesluit. Hiermee wordt onder meer bedoeld dat zij geen maatregelen mogen nemen op hun respectievelijke terreinen en in het bijzonder de (private) grachten die in strijd zijn met het peilbesluit. Het is logisch dat bij de onttrekking van water uit onbevaarbare waterlopen en publieke grachten de vastgelegde peilregeling gerespecteerd moet worden. De onttrekking van water uit onbevaarbare waterlopen wordt geregeld in afdeling 7. "Onttrekken van water uit onbevaarbare waterlopen en publieke grachten" van het besluit van 7 mei 2021 van de Vlaamse Regering tot uitvoering van diverse bepalingen uit de wet van 28 december 1967. Het is duidelijk dat de betrokken waterbeheerder overeenkomstig het ontworpen artikel 26/2, § 4, gebonden zal zijn door het peilbesluit bij het al dan niet verlenen van een machtiging in de zin van bijvoorbeeld de artikelen 30, § 2, en 33 van het besluit van de Vlaamse Regering van 7 mei 2021. In uitvoering van artikel 29 van dit besluit kan de gouverneur het onttrekken van water verbieden of beperken om de doelstellingen van het integraal waterbeleid te halen, als vermeld in artikel 1.2.2. van het gecoördineerd decreet van 15 juni 2018. Als de vastgelegde peilregeling in het gedrang komt, bijvoorbeeld door aanhoudende droogte, kan de gouverneur het

onttrekken verbieden of beperken. De peilbesluiten kunnen dus richtinggevende instrumenten zijn als het gaat om beslissingen inzake onttrekkingen en eventuele beperkingen daarop.

### Ontworpen artikel 26/3

De eerste stap voor de opmaak van een peilbesluit is de opmaak van een oriëntatienota. In deze nota wordt alle info verzameld die noodzakelijk is om een goed peilbesluit op te maken. Deze nota wordt participatief opgemaakt samen met de betrokken actoren en gebruikers in het gebied. De oriëntatienota bevat info over:


- de actueel ingestelde peilregeling,
- de aanwezige regelbare constructies op de onbevaarbare waterlopen en grachten om de actuele peilregeling te realiseren en de gehanteerde peilinstellingen van deze regelbare constructies,
- de huidige inrichting en het actueel gehanteerde beheer van de waterlopen en grachten met het oog op de peilregeling,
- de voor het peilbeheer in het betrokken gebied relevante wetgeving,
- de bodemkaart van het gebied en de eventuele aanwezigheid van veengebieden,
- de geïdentificeerde behoeften,
- en een kaart met daarop de begrenzing van het gebied waarvoor men een peilbesluit wil opmaken.
- In voorkomend geval moet ook de kennisgeving van het voorgenomen plan-milieu-effectrapport, vermeld in artikel 4.2.8, §1 van het decreet van 5 april 1995 houdende algemene bepalingen inzake milieubeleid, in deze oriëntatienota opgenomen worden.

Het is evident dat ook nog aanvullende informatiebronnen toegevoegd kunnen worden aan de oriëntatienota. Hierbij wordt onder meer gedacht aan info over de freatische grondwaterstanden in het gebied en een evaluatie van de freatische grondwaterstanden in relatie tot het landgebruik én de beschikbare oppervlakte- en grondwatermodellen en waterbalansen voor het gebied. Het is evident dat ook de beleidsdocumenten zoals de hemelwater- en droogteplannen geraadpleegd worden bij de opmaak van de oriëntatienota.

Het ligt voor de hand dat deze oriëntatienota opgemaakt wordt in overleg met de betrokken actoren in het gebied. Hiervoor kan gebruik gemaakt worden van bestaande overlegorganen of gebiedscoalities. Het is bijgevolg niet wenselijk om hier een vast stramien voor op te stellen zodat maatwerk mogelijk is en maximaal afgestemd kan worden op de reeds bestaande overlegstructuren in het gebied. Indien een peilbesluit opgemaakt wordt in het kader van een bestaand project zoals een landinrichtingsproject is het logisch dat de overlegstructuren van het project ingezet worden. Voor de gebieden waar er reeds afspraken zijn gemaakt tussen de waterbeheerders en de betrokken partners is het evident dat verder gebouwd wordt op deze afspraken én dat dit ook vermeld wordt in de oriëntatienota. In alle gevallen moet er bij de opmaak van een peilbesluit over gewaakt worden dat de participatieprocessen kwalitatief verlopen. Via de opmaak van een procesnota kan dit bewaakt worden.

Over deze oriëntatienota wordt advies gevraagd aan de betrokken gemeentes, provincies, de overige waterbeheerders in het gebied en de betrokken administraties. In voorkomend geval wordt ook advies gevraagd aan de afdeling bevoegd voor milieueffectrapportage. Wanneer het peilbesluit van toepassing zal zijn op waterlopen die gebruikt worden voor de onttrekking van water voor de productie van water bestemd voor menselijke consumptie wordt eveneens advies gevraagd aan de exploitant van een openbaar waterdistributienetwerk, gezien het peilbesluit een impact kan hebben op de onttrekking van water voor de productie van leidingwater. Ook aan de CIW wordt advies gevraagd. De verwachting is dat de VMM in veel gebieden (mede-)initiatiefnemer zal zijn bij de uitwerking van een peilbesluit. Als de VMM één van de initiatiefnemers is, is conform het watertoetsbesluit de CIW de bevoegde adviesinstantie. Voor projecten met een grensoverschrijdende impact wordt ook het aanpalend gewest of lidstaat van de Europese Unie om advies gevraagd.

Op basis van de ontvangen adviezen past de waterbeheerder de oriëntatienota aan en maakt het ontwerp peilbesluit op. Het is evident dat de waterbeheerder(s) over dit ontwerp van peilbesluit het nodige overleg voorziet met de betrokken actoren in het gebied. Het ontwerp peilbesluit omvat een





ontwerp van peilregeling, een peilkaart en een toelichting bij het besluit. In voorkomend geval wordt een overzicht toegevoegd van de knelpunten die met de bestaande inrichting van het gebied en/of met de bestaande regelbare en vaste constructies niet of niet geheel opgelost kunnen worden. In deze gevallen wordt een actieplan opgemaakt om te remediëren aan de knelpunten. De knelpunten worden opgelijst vanuit de gemotiveerde afweging van de behoeften inzake milieu, natuur, landschap, economie, landbouw en waterveiligheid. De socio-economische impact wordt bekeken, waarbij het scenario niet-actie en de maatschappelijke gevolgen worden meegenomen. Dit kan de plaatsing van bijkomende regelbare constructies zijn, de inrichting of het beheer van grachten en waterlopen, de aanleg van bijkomende waterlopen om hydrologisch isolatie te realiseren zijn, maar ook bijvoorbeeld grondverwerving of grondruil. Zo nodig kunnen in het kader van bijvoorbeeld een landinrichtingsproject flankerende maatregelen voorzien worden om knelpunten te remediëren. Het peilbesluit kan bepalen dat bepaalde peilregelingen in peilzones maar van kracht worden na de implementatie van bepaalde acties.

In voorkomend geval moet ook een passende beoordeling of VEN-toets opgemaakt. Op basis van het MER-besluit kan het noodzakelijk zijn een mer-procedure te voeren. Waterbeheersingsprojecten voor landbouwdoeleinden is opgenomen in bijlage 2 en 3 van het MER-besluit én kunnen bijgevolg van toepassing zijn bij opmaak van een peilbesluit.

Over het ontwerp van peilbesluit wordt een openbaar onderzoek georganiseerd en wordt terug advies gevraagd aan de betrokken instanties. Het openbaar onderzoek wordt bekend gemaakt op een opvallende plaats op de website(s) van de waterbeheerders. De wijze van bekendmaking moet opgenomen worden in de tekst van het ontwerp van besluit. Polders en wateringen die over geen website beschikken kunnen gebruik maken van de website van de vereniging van de polders en wateringen voor de publicatie. Het openbaar onderzoek moet georganiseerd worden in alle betrokken gemeentes. In elke gemeente moet de algemeen directeur een proces-verbaal opmaken. Alle bezwaren en opmerkingen worden bijeengebracht en op dezelfde manier verwerkt. Waar of hoe ze zijn ingediend maakt dus geen verschil.

De ontvangen bezwaren en opmerkingen én de adviezen worden door de waterbeheerder of de coördinerende waterbeheerder aan de afdeling, bevoegd voor milieueffectrapportage bezorgd.

Na de afronding van het openbaar onderzoek past de waterbeheerder het ontwerp peilbesluit aan rekening houdende met de ontvangen adviezen en de resultaten van het openbaar onderzoek. Het aangepaste peilbesluit wordt aan de minister bezorgd. De minister keurt het peilbesluit op gemotiveerde wijze finaal goed of af.

Het ministerieel besluit tot goedkeuring van het peilbesluit wordt bij uittreksel bekendgemaakt in het Belgisch Staatsblad, gecombineerd met een bekendmaking via het geoportaal, waarbij gepoogd wordt om zo nauw als mogelijk aan te sluiten bij het normdoel van artikel 84 van de BWHI. Er moet worden op toegezien dat de bekendmaking in het geoportaal gebeurt op een wijze die niet alleen tegemoetkomt aan de informatieve, maar ook aan de procedurele en de documentaire functie van een officiële bekendmaking van een besluit. Er zal derhalve moeten worden gewaarborgd dat de informatie op een eenvoudige wijze kan worden teruggevonden, zodat alle betrokkenen zich er op een vlotte wijze toegang toe kunnen verschaffen en dat de teruggevonden informatie voldoende nauwkeurig, duidelijk en leesbaar is. Er zal bovendien op moeten worden toegezien dat de datum van bekendmaking duidelijk wordt vermeld, dat de authenticiteit van de documenten en van de bijkomende gegevens wordt gegarandeerd én dat deze gegevens blijvend beschikbaar zijn, hieronder mede begrepen de verschillende historische versies ervan.


#### Ontworpen artikel 26/4

Een zesjaarlijkse evaluatie is voorzien. Deze evaluatie is onder meer belangrijk om na te gaan of de afgesproken peilregeling correct toegepast werd, of de afgesproken acties tijdig uitgevoerd werden en of de peilregeling voor het gewenste grondwaterregime zorgt. Evaluaties kunnen ook belangrijk zijn omwille van wijzigende omstandigheden.

De waterbeheerder voert deze evaluatie uit. Over deze evaluatie wordt een advies gevraagd aan de adviesinstanties. Indien uit de evaluatie blijkt dat een bijstelling van het peilbesluit nodig is, moet een herwerking van het peilbesluit opgemaakt worden. Bij een herwerking is het niet nodig een


oriëntatienota op te maken, maar moet wel de procedure voor de opmaak van een ontwerp van peilbesluit gevolgd worden.

De minister-president van de Vlaamse Regering,



Jan Jambon

De Vlaamse minister van Justitie en Handhaving, Omgeving, Energie en Toerisme,



Zuhal Demir